

B - OFICINA DE TURISME DE CASTELLAR DE N'HUG

Adreça: Plaça de l'Ajuntament, s/n
Codi postal: 08696
Població: Castellar de n'Hug
Adreça electrònica: coronadoge@diba.cat
Telèfon: 938 257 097
Horari: Del 1/7 al 15/9: De dimarts a diumenge de 10:30 a 14 h i de 15:30 a 18 h.
Resta de l'any, atenció telefònica.


A - Sant Joan de Cornudell

Esglesiola pertanyent al romànic pirinenc (segle IX) es troba situada dalt d'un turonet. La seva construcció és d'una nau de volta reforçada amb arcs torals, amb el cobert meitat de lloses rústegues i l'altre meitat de teula de construcció posterior coronat pel campanar en forma d'espadanya. La constitució de les parets indica aquesta construcció correspon a dues èpoques diferents. Possiblement provocat per una ampliació feta posterior a la seva construcció



C - Santa Maria de n'Hug

L'església parroquial de Santa Maria, del segle XI, és d'estil romànic. Tot i que ha sofert algunes reformes al llarg dels anys. L'estructura actual de l'església es pot dir que és antiga, la nau amb la volta corresponent fins al creuer, el portal de l'entrada, amb arcs de mig punt, decorat amb la ferramenta i la torre del campanar conservada quasi totalment en la qual podem observar les finestres en arc adovellat de mig punt, encara que algunes són tapiades. Excepte la porta, el campanar, i un tros de paret interior d'estil romànic, com ja hem comentat, la resta és neoclàssica.



D – Castell de Castellar

Tan sols queden algunes restes de murs ara aprofitats per fer un cobert o corral. Actualment no és de dimensions massa grans, de planta rectangular.

El castell, juntament amb el seu carrer, conformen el nucli original de la població. Actualment, però, ha estat força modificat per esdevenir habitatge esporàdic.

E - Museu del Pastor

Properament a Castellar de n'Hug, s'obrirà el nou Museu del Pastor, ofici que s'està perdent i molt important antigament en el nostre país. Aquest museu oferirà un recull d'informació sobre el passat, present i futur del pastor; i un conjunt d'objectes del passat utilitzats per l'home de muntanya per la subsistència: estris, guarniments pels animals, utensilis de pastors,...

El Museu del Pastor serà un centre de documentació sobre l'ofici del pastor, donant-lo a conèixer i actuant com a canal dinamitzador de la memòria històrica.
(Plaça del Castell, s/n)



F - El Centre Històric

El Com és sabut, l'esplendor dels senyors feudals tenia una directa relació amb el nombre de súbdits i en la importància dels pobles i viles que hi havia sota els seus dominis. Per això durant el segle XIII, els barons de Mataplana van concedir cartes de població, entre d'altres a Castellar de n'Hug, el 1292. Així s'asseguraven l'atracció de gent cap als seus dominis.

La situació del castell de Castellar era del tot estratègica, perquè es trobava a l'entrada de les seves terres en un lloc idoni i protegit.

La darrera referència al castell és l'any 1482.

Castellar de n'Hug ha sabut mantenir l'estructura i construcció tradicional de les seves cases, carrers i places, amb el que conforma un conjunt arquitectònic digne d'admiració.



G - Monument al Gos d'Atura

El Concurs Internacional de Gossos d'Atura va néixer el 1962 de les trobades que feien una colla de pastors de la comarca on competien per a demostrar qui tenia el millor gos d'atura. Es celebra anualment cada últim diumenge d'agost, formant part del Campionat de Concursos de Gossos d'Atura dels Països Catalans.

Quan es celebrà el 25è Aniversari, el 1987, fou inaugurat el Monument al Gos d'Atura Català, obra d'Emili Armengou, pel Molt Honorable President de la Generalitat de Catalunya, Sr. Jordi Pujol i Soley.

Aquest monument es troba a l'entrada del poble i dóna la benvinguda a aquells que tenen a bé visitar Castellar de n'Hug.



H - Fonts del Llobregat

El naixement del riu Llobregat és digne de ser visitat per la seva espectacularitat, sobretot en temps d'aigües abundoses.

L'aigua fou la primera riquesa d'aquesta regió i, molt especialment, l'aigua del Llobregat, el principal riu i eix vertebrador d'aquest país de muntanya. Amb tota la força de la natura, les fonts on neix el riu brollen directament dels cingles que voregen Castellar de N'Hug, i formen una abundosa i ràpida cascada. Si es continua avall, un cop passades les Fonts trobem a mà esquerra l'antic Molí fariner de les Fonts, actualment convertit en central hidroelèctrica.



I - Pont i Molí d'Orriols

El Molí és un molí fariner ubicat al costat d'un riu. És de planta quadrada amb coberta a dues aigües de teula àrab amb el carener perpendicular a la façana de llevant. Està estructurat en planta baixa i tres pisos superiors. Les obertures són de grans dimensions, allindades i disposades de forma aleatòria, amb llindes monolítiques de grans dimensions. Al lateral hi ha un petit cos annex poc sobresortint, amb dos pisos d'alçada i murs arrebossats. A la planta baixa hi havia les instal·lacions del molí pròpiament dit, les moles, el carcau, el rodet, etc. i la resta era habitatge.

El pont té dos arcs, una mica separats i desiguals. El gran es troba sobre el riu i el petit avui mig tapat en terra ferma, tot de pedra, pla i sense baranes.



J - Cal l'Orriols

Es tracta d'una masia d'estructura clàssica amb el carener paral·lel a la façana principal, orientada a llevant. Està estructurada en planta baixa i quatre pisos superiors. La coberta és a dues aigües de teula àrab. El parament és de carreus de pedra sense desbastar, irregulars i disposades en filades. Les obertures són de petites dimensions, disposades de forma arbitrària i allindades. El cos principal en té un d'annex d'un pis inferior fet parcialment de fusta, element molt usat en la resta de l'edifici com en bigues de la coberta, sostres, les llindes d'obertures, etc. També s'hi troben tot un seguit de construccions annexes menors destinades a galliners, graners, etc.



K - Pont de la Farga Vella

És un pont d'una sola arcada d'arc de mig punt. L'arc i l'intradós són de fàbrica de pedra, com la resta però més ben escairada, a plec de llibre i en filades regulars. L'estrep esquerre queda bruscament tallat per una construcció recent, alternant-ne el context, ja de per si prou afectat per la nova carretera i l'hotel proper. Actualment el pont ha quedat incorporat a la zona d'esbarjo de l'hotel.



L - Sant Vicenç de Rus

Sant Vicenç de Rus, va ser un nucli de població que esdevingué barriada de Castellar de n'Hug a partir d'una antiga parròquia dedicada a Sant Vicenç. Primer fou independent, i després, als acabaments de l'Edat Mitjana, passà a dependre de la parròquia de Castellar. Va ser consagrada l'any 1006 per Ot de Pallars. Edifici bastit el segle XII sobre restes altomedievales. L'estil és romànic, d'una sola nau. Absis amb finestra de doble esqueixada. Campanaret quadrat damunt el costat sud de la nau. Tenia dues capelles, una dedicada a Santa Magdalena i l'altra a Sant Andreu. Actualment l'església conserva una pila baptismal i s'hi va




trobar una imatge de fusta de la Mare de Déu i un canelobre imitant les branques d'una mata d'acònit. Conté pintures murals del gòtic linial i reproducció de pintures murals del segle XII. Propietat del Bisbat de Solsona. Restaurada entre 1983 i 1988.

M - Xalet i Capella del Clot del Moro

El Xalet del Clot del Moro es tracta d'un edifici aïllat destinat a habitatge temporal dels successius directors de la fàbrica de ciment del clot del moro. És d'estil modernista d'arrel gaudiniana, sobretot visible en el tractament de la pedra, elements decoratius i disseny constructiu.



Al costat hi ha una capella neoromànica d'una sola nau, coberta a dues aigües amb teula àrab i un absis semicircular a tramuntana, amb volta de quart d'esfera. L'entrada està coberta amb un pòrtic de menor alçada. El parament és de carreus de pedra encoixinats disposats en fileres. Els exteriors estan reforçats amb contraforts. Als peus del cos té un campanar d'espadanya; sota seu hi ha un nínxol amb una figura.



N - Museu del Ciment Asland

A finals del segle XIX, el comte Güell, mecenes de l'arquitecte Antoni Gaudí, va encarregar la construcció de la que seria la primera fàbrica de ciment pòrtland a Catalunya. La va fer construir a la zona del Clot del Moro del municipi de Castellar de n'Hug, per aprofitar la pedra calcària de l'indret.

La història de la fàbrica de ciment Asland del Clot del Moro ha viscut anys de renom i èpoques de declivi i silenci. La fàbrica es va tancar fa uns trenta anys, a causa, principalment, dels elevats costos de producció. En aquests moments la fàbrica inicia un nou recorregut, convertint-se en el Museu de la fàbrica Asland de Castellar de n'Hug i formant part del Sistema del Museu de la Ciència i de la Tècnica de Catalunya, per mitjà d'una exposició i d'un itinerari que la fa parlar. (Paratge del Clot del Moro, s/n; T. 93 825 70 37)



N - Tren del Ciment

El Ferrocarril Turístic de l'Alt Llobregat, conegut també com el Tren del Ciment, uneix la Pobla de Lillet amb la zona del Clot del Moro, al terme municipal de Castellar de n'Hug. Té un recorregut de 3,5 quilòmetres que es fa a través de diferents espais d'interès turístic com l'exposició de vehicles de transport, ubicada a l'estació de la Pobla de Lillet, els jardins Artigas, dissenyats per Gaudí i el Museu del Ciment, al costat de l'estació de Castellar de N'Hug.



El carrilet va ser construït per la Companyia General d'Asfalts i Pòrtland "Asland" pel transport de ciment de la fàbrica del Clot del Moro. El recorregut començava a la mateixa fàbrica i anava fins a Guardiola de Berguedà on enllaçava amb els Ferrocarrils Catalans, i on es feien els transbords de ciment i també d'altres mercaderies.

Parc Natural del Cadí-Moixeró

Hom pot fer excursions i itineraris pels voltants del municipi de Castellar de n'Hug de gran bellesa paisatgística i de gran riquesa faunística i vegetal, part del terme es dins del Parc Natural del Cadí-Moixeró. En els extensos prats d'alta muntanya i boscos, s'hi poden veure isards i cérvols, també s'hi poden trobar guineus, fagines, porcs senglars, teixons, i rapinyaires com els voltors, i altres aus: mussols, ducs, merles, corbs, etc.



Construccions de pedra seca

Als castellanesos ens agrada dir sense embuts que hem estat i som un poble de pastors. Hi ha documents de fa centenars d'anys que així ho testimonien.

Però la evidència més clara d'aquest passat ramader, són les més de 300 construccions de pedra seca en forma de barraques, paravents, padrons, pletes, fonts i altres, que es troben escampades per tota la muntanya de Castellar de n'Hug.

Aquestes construccions servien d'aixopluc als pastors durant els llargs dies de pastura a la muntanya.

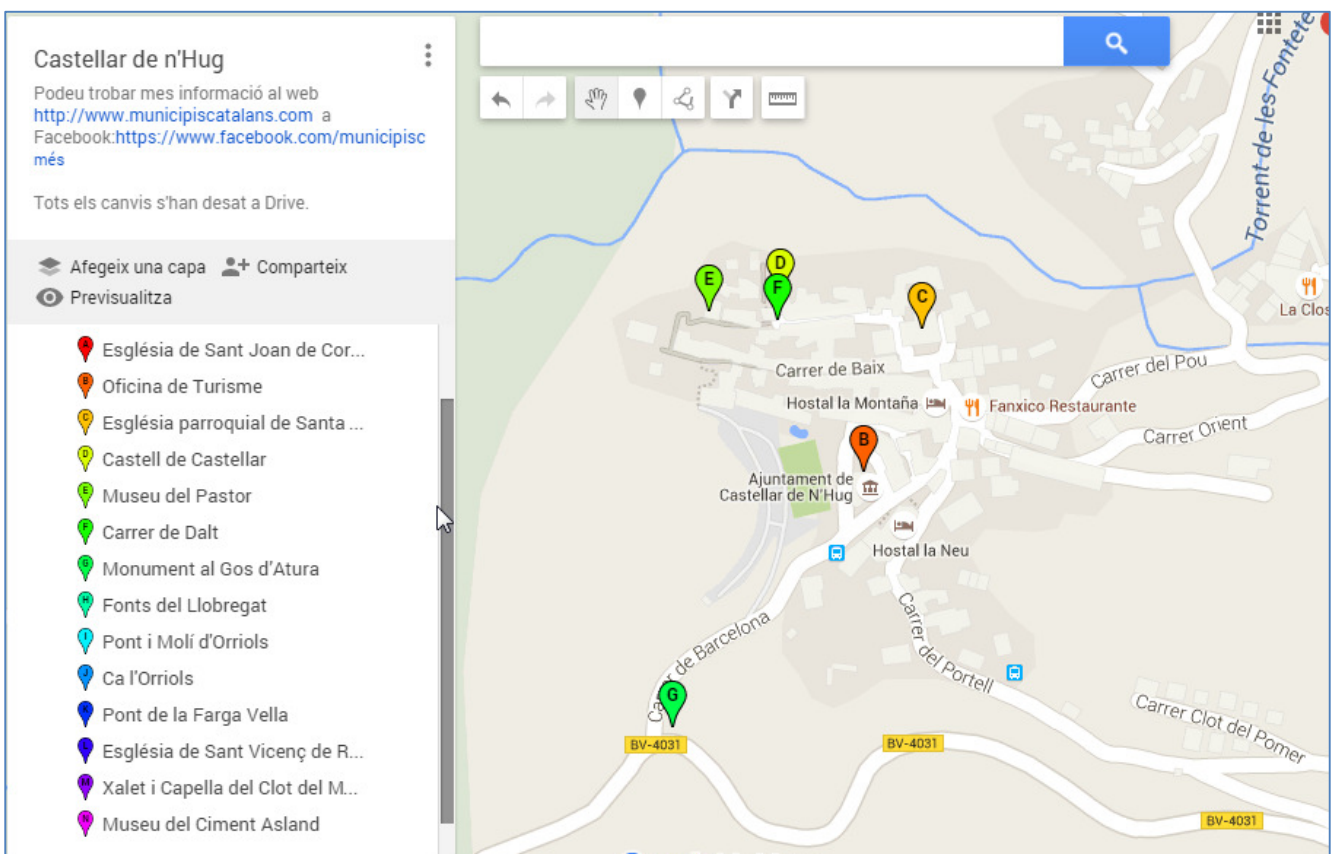
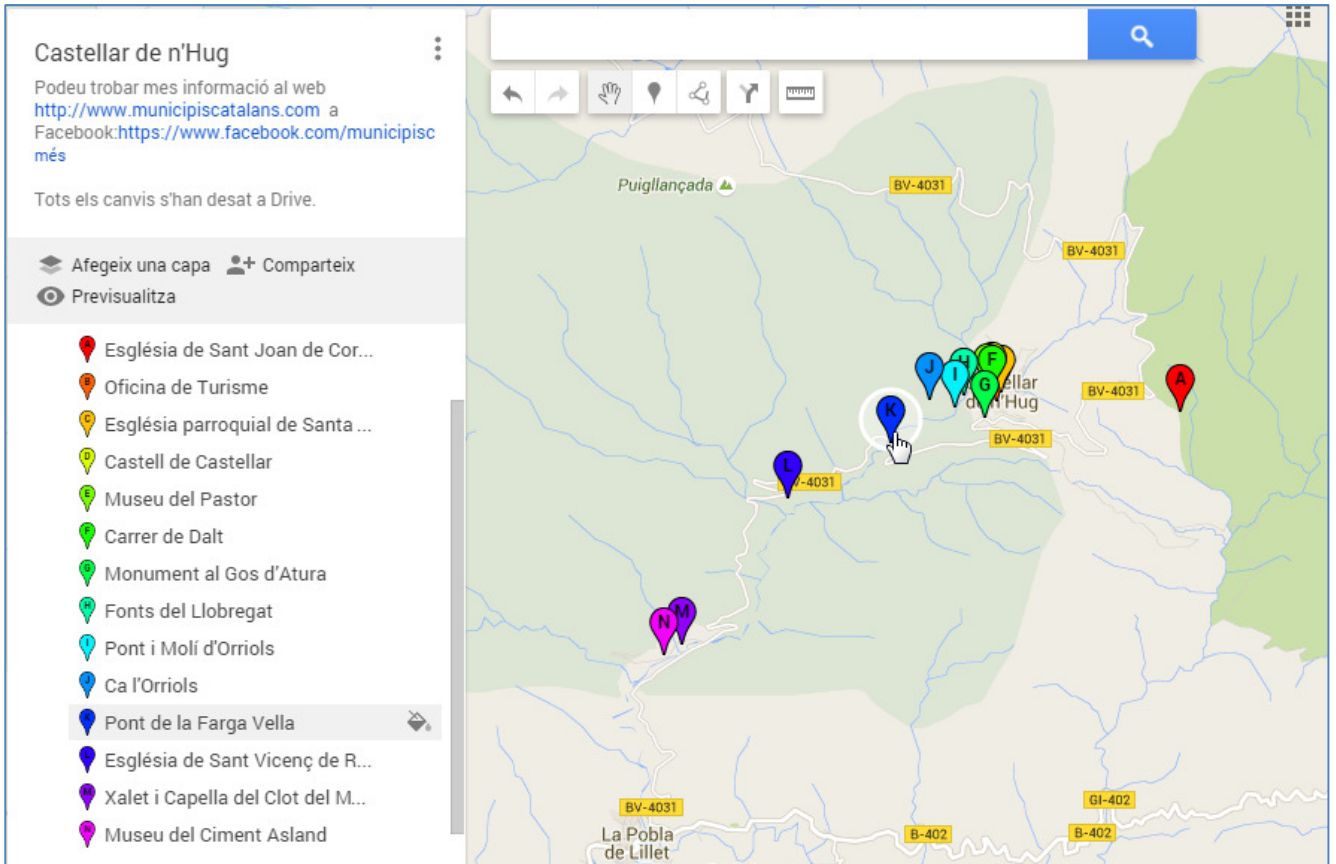


Castellar de n'Hug_Què fer.docx

4

Enllaç a Google Maps:

<https://drive.google.com/open?id=1sMLQ4ZzRHhg31dJxTeApt082kHU&usp=sharing>



Castellar de n'Hug_Què fer.docx

5

